

СОГЛАСОВАНО

Администрация города Кузнецка



/И.В. Рузанова/

« »

2024г

УТВЕРЖДАЮ

Начальник управления образования
города Кузнецка



/Л.А.Борисова/

« »

2024г

СОГЛАСОВАНО

Начальник отделения
Госавтоинспекции ОМВД России
по городу Кузнецку
майор полиции



/С.П.Макаров/

« »

2024г

ПАСПОРТ

дорожной безопасности образовательного учреждения

Муниципального бюджетного дошкольного образовательного учреждения

детского сада комбинированного вида № 19 города Кузнецка

(наименование образовательного учреждения)

1 корпус (ул. Калинина, 63)

2024

Содержание

I. План-схемы, размещенные в паспорте.

1. План-схема района расположения образовательного учреждения, пути движения транспортных средств и детей (воспитанников).

2. План-схема организации дорожного движения в непосредственной близости от образовательного учреждения с размещением соответствующих технических средств, маршруты движения детей и расположение парковочных мест.

3. План-схема маршрутов движения групп детей от образовательного учреждения к Муниципальному творческому центру «Родина», библиотека им. Радищева, МБОУ СОШ № 16 г. Кузнецка.

4. План-схема путей движения транспортных средств к местам разгрузки/погрузки и рекомендуемых безопасных путей передвижения детей по территории образовательного учреждения.






II. Приложение. Дорожные знаки.

I. План – схемы МБДОУ ДС № 19 г. Кузнецка,
корпус 1 - ул. Калинина, д. 63


I. Район расположения
Муниципального бюджетного дошкольного образовательного
учреждения детского сада № 19 г. Кузнецка
(ул. Калинина, дом 63),
пути движения транспортных средств и воспитанников



Условные обозначения:

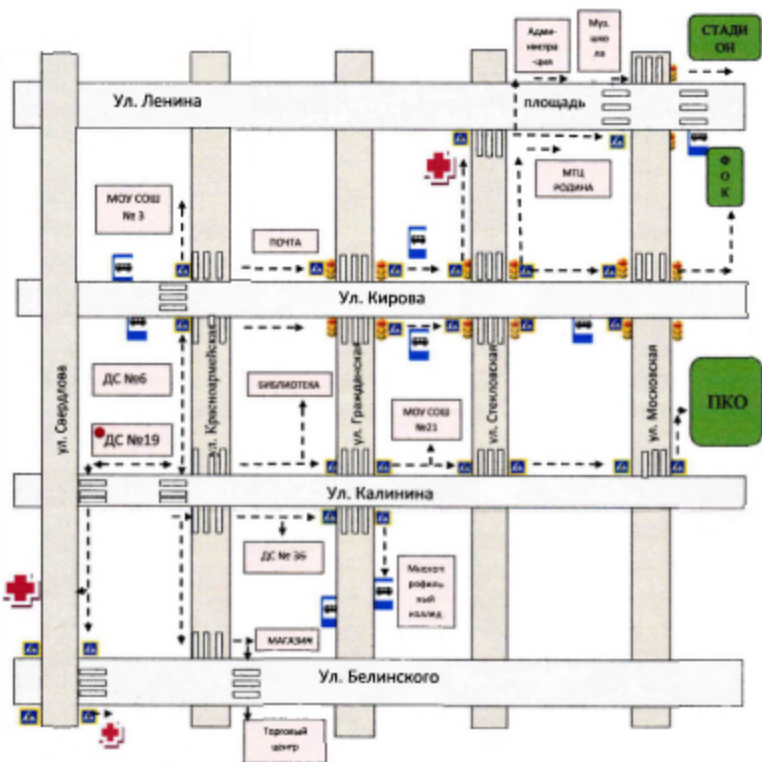
-  - направление движения транспортного потока
-  - направление движения детей
-  - строения, здания
-  - пешеходный переход
-  - остановка

2. Схема организации дорожного движения в непосредственной близости от образовательного учреждения с размещением дорожного движения, маршрутов движения детей в детский сад



- - ограждение образовательного учреждения
- - направление движения транспортного потока
- - - - направление движения детей от остановок маршрутных транспортных средств
- ▭ - строения, здания
- пешеходный переход
- Б - остановка
- ▲ - знак «Пешеходный переход»

3. Маршруты движения организованных групп детей от образовательного учреждения к стадиону, парку или спортивно-оздоровительному комплексу

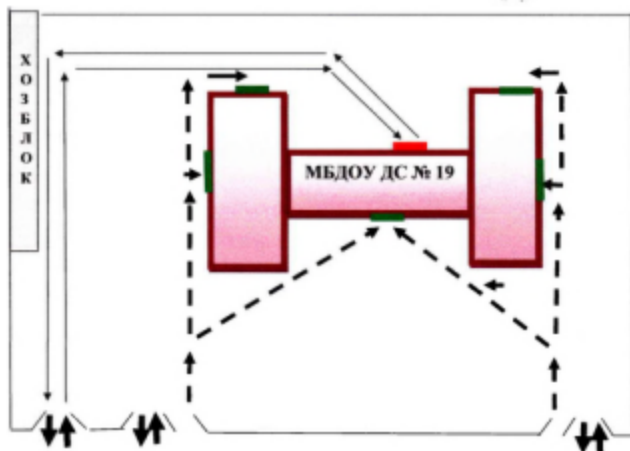


Условные обозначения:

- направление движения детей
- пешеходный переход
- знак «Пешеходный переход»
- светофор

- строения, здания
- остановка
- больница, аптека

4. Пути движения транспортных средств к местам разгрузки/погрузки и рекомендуемые безопасные пути передвижения детей по территории МБДОУ ДС № 19 г.Кузнецка



- въезд/выезд транспортных средств



- движение грузовых транспортных средств по территории образовательного учреждения



- движение детей на территории образовательного учреждения



- место разгрузки/погрузки



- вход/выход в здание детского сада